

Deze "**historische fietstocht**" door Nazareth en Eke **vertrekt vóór het Gemeentehuis van Nazareth** en heeft als doel jullie Nazareth en Eke door de eeuwen heen te leren kennen. Het geeft een totaal andere kijk op beide welvarende gemeenten.

Idee : Gezinsbond Nazareth met de medewerking en met toelating voor het gebruik van het fotomateriaal van de Cultuurregio Leie-Schelde.

Afstand : 23 km. - **Niets van deze fietstocht mag worden overgenomen zonder toelating van Gezinsbond Nazareth**

Wil het strookje onderaan deze beschrijving deponeren in de brievenbus bij het begin van uw tocht : Langemunt 3 – bus 2



www.cultuurregioleieschelde.be
www.erfgoedbankleieschelde.be
www.beleeferfgoed.be

<https://nazareth.gezinsbond.be>

EEN WOORDJE UITLEG : Kom je aan een rood FOTONR > Scan op het blad met de QR-codes de respectievelijke QR-code in. Je komt onmiddellijk op de desbetreffende (oude) foto en uitleg.



Kom je in de routebeschrijving aan het symbool van een -code > fiets dan eventjes naar de aangeduide plaats en kom meer te weten over deze bezienswaardigheid.

FOTO 1 – gemeentehuis

Wanneer je met je rug naar het Gemeentehuis staat, fiets dan naar links en aan Slagerij D'Oosterlinck onmiddellijk rechtsaf naar de achterzijde van de kerk.

FOTO 2 – oud klooster en dekenij

 vooraan de O.L.V. Geboortekerk Nazareth + monument WO1 voor de kerk

Vervolg rond het Dorp en RD : Langemunt

FOTO 3 - Langemunt FOTO 4 - vroegere brouwerij De Smet = villa bij het uitrijden van de Langemunt

STROOKJE IN DE BRIEVENBUS DEPONEREN AUB


L : 's Gravenstraat tot aan het Texaco-station

FOTO 5 - vroegere Melkerij Sint Antonius

RD : tot einde 's Gravenstraat, tot aan de N35 (Steenweg Deinze/Gavere)

R : N35 tot aan "De Pluktuin" =400m

Steek hier de N35 over en neem het oude deel van de Steenweg Deinze. Fiets tot het einde van dit oude stukje Steenweg Deinze.

 Je komt nu op de wijk "**Dragonder**". In het witte huis op de hoek was vroeger een kapper-barbierschoenmaker gevestigd : Remi De Paepe. Kolom hiernaast zijn uithangbord dat nu terug te vinden is in het MUDEL in Deinze – periode 1850-1930.

Het verhaal doet de ronde dat een jong manneke voor het eerst bij Remi gaat om zijn baard(je) te laten scheren. Remi zeept hem in en vertrekt naar zijn "logtink" (dialect voor moestuin). De vrouw van Remi ziet na enige tijd dat manneke zitten en vraagt aan Remi : "Awel, wanneer gad'em scheren ?" Waarop Remi antwoordt : "Vanals dat'em boven komt hen'k hem te stekken" (vrij vertaald : als de baard genoeg gegroeid is zal ik hem wel scheren".




bron : www.mudel.be

L : Wulvestraat tot het op het einde

R : Plezierstraat

T-kruising > L : Hanestraat tot op het einde

 Je komt nu op de wijk "**Amerika**". De naam zou verwijzen naar de vele Vlamingen en... Nazareners die in de 19^e eeuw naar Argentinië emigreerden om er hun geluk te gaan zoeken. Zo ook de broers Remi en Evariste Ghyselinck. Hierover werd een boek geschreven door Claude Gekiere : "Emigratie naar Argentinië van Remi en Evariste Ghyselinck"

L : Huisepontweg en onmiddellijk

R : Merestraat

X-punt > R : Mantelstraat


RD tot aan de Parochielindeboom

FOTO 6 - Parochielinde

 Een weetje : Wanneer je rond de lindeboom stapt ben je in 3 gemeenten geweest : Nazareth, Lozer en Kruisem.

R : Lozerstraat

Y-punt : R : Callemoeie tot op het eerstvolgende X-punt

 Je komt nu op de wijk "**Congo**". De naam zou verwijzen naar een café dat hier zou gestaan hebben.

R : Marollestraat tot aan het kruisbeeld + **RUSTPLAATS**

FOTO 7 - kruis Callemoeie

RD : Marollestraat tot op het einde

FOTO 8 - café De (nieuwe) Jager

R : Huisepontweg

L : Schoolstraat

RD tot grote kruispunt "de Lindekens/N35" – steek over

FOTO 9 -De Lindekens

RD : Warandestraat

L : Beenstraat

R : Deinzestraat

FOTO 10 - Hof Te Meeren

RD : Deinzestraat tot op rotonde Dorp van Nazareth

FOTO 11 – X-punt 's Gravenstraat/Deinzestraat > nu de huidige rotonde

L : 's Gravenstraat

Net na de 1^e straat die van rechts komt (Zwanestraat) zie je rechts een aantal aan elkaar geschakelde oudere woningen. FOTO 12 - Rijkswachterswoningen

Vervolg je weg, rij voorbij de Rijkswachterswoningen

R : Steinstraat

RD : Groenstraat tot op het einde

FOTO 13 - Krekelmuit

L : Oudenaardseheerweg

X-punt > R : Vossenholstraat en verder over de spoorweg

L : Bosstraat en onmiddellijk

R : Plaanstraat

FOTO 14 - oude melkerij van Eke

(Hoek Plaanstraat/Nederbosstraat)

RD : Plaanstraat tot op de Steenweg

Recht voor u zie je een groot grijs (heren)huis.

FOTO 15 - vroegere vlasfabriek/herberg De Keizer

Vervolg je weg richting rotonde Eke Dorp

R : Steenweg naar Eke Dorp



Stop eventjes aan de oude bibliotheek van Eke die ontworpen werd door Architect Juliaan Lampens (Steenweg 88)

Op de rotonde



Sint Amanduskerk Eke

FOTO 16 - oude brouwerij IDE nu CC De Brouwerij +



L : Stationsstraat naar de verkeerslichten N60

Steek het X-punt over

Neem net voor de brug

R : "fietsdoorsteek" en vervolg naar

L : tot op de Schelde en L tot onder de Grenadiersbrug

i onder de brug is een RUSTPLAATS. Hier is ook een "landmark" geplaatst met meer uitleg over de veldslag die hier werd geleverd tijdens WO1

FOTO 17 en 18 – Sluis Eke en FOTO 19 – Slag Grenadiers

Draai L rond het café en L zo terug naar de Grenadierslaan

R : naar verkeerslichten N60 - Steek het X-punt terug over

L : Noël Schoorensstraat (d.i. achter de kerk van Eke)



Pastorie Eke + Vroegere toren Sint Amanduskerk (kerkhof) + Oude linde op het einde van Noël Schoorensstraat

Fiets tot het einde van de Noël Schoorensstraat

FOTO 20 - voor u de vroegere brouwerij D'Hollander

X-punt > RD : De Lichterveldestraat

Onmiddellijk na de vroegere brouwerij D'hollander zie je op jouw linkerzijde het vroegere zwembad.

FOTO 21 - zwembad "Flipper"

RD : De Lichterveldestraat

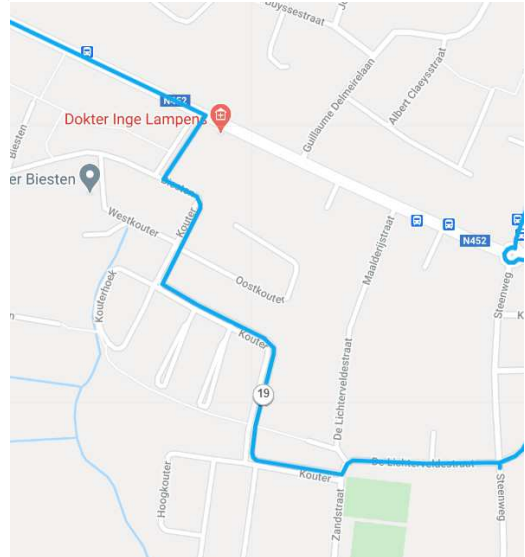


WZC De Lichtervelde op uw rechterzijde

In de bocht links aanhouden maar dan onmiddellijk

R : Kouter

Blijf "Kouter" volgen tot van rechts "Biesten" komt (zie kaartje) en dan R : Biesten



L : Stationsstraat

In de bocht, net vóór de spoorweg...

FOTO 22 - "vellenkot"

RD : over de spoorweg > station Eke/Nazareth

FOTO 23 – vroegere stationsomgeving

FOTO 24 – de Roombaardstraat vroeger

RD : richting Dorp Nazareth = Drapstraat

Net na de parkbegraafplaats kom je op de wijk "Stenen Molen"

FOTO 25 en 26 – wijk Stenen Molen

Neem de inrit naar de nieuwe Sportsite van Nazareth en rij deze helemaal rond tot je op de Ommegangstraat komt

L : Ommegangstraat

R : Kasteelstraat

FOTO 27 – Kasteel van Nazareth+



Neem rechtover het kasteel de Lindendreef. Zo kom je terug op het Dorp waar je fietstocht begon.

Hopelijk heb je van deze tocht genoten.

Nog een leuk weetje : FOTO 28 – de 1^e auto in Nazareth



VOOR DE STATISTIEKEN

SCHEUR DIT STROOKJE AF EN DEPONEER HET IN DE BRIEVENBUS

LANGEMUNT 3-bus 2 (Donald Maebe) AAN HET BEGIN VAN UW FIETSTOCHT.

DATUM

WIJ NAMEN MET PERSONEN DEEL AAN DE HISTORISCHE FIETSTOCHT